

Le Parc naturel régional Périgord-Limousin

est heureux de vous accueillir !

The Périgord-Limousin Natural Regional Park is delighted to welcome you !

Pays de l'arbre et de l'eau, aux multiples paysages façonnés par l'homme, notre territoire offre à ses visiteurs ce qu'il a de meilleur : un patrimoine remarquable, témoin de notre histoire, des milieux naturels exceptionnels, des milliers de km d'itinérance douce, des activités de pleine nature pour toute la famille, mais aussi de nombreux savoir-faire locaux à découvrir. Cette carte, qui se veut pratique, vous aidera à préparer votre venue, réserver votre hébergement et vous accompagnera tout au long de votre séjour. Le Parc a sélectionné pour vous les activités en lien avec ses valeurs, mais a aussi recensé l'ensemble des sites de visites et d'activités pour une découverte complète de ce territoire, dont les habitants font de l'accueil, un art de vivre.

Les Clefs du Périgord-Limousin, Chabatz d'entrer...

Le Parc naturel régional Périgord-Limousin

souhaité donner des Clefs de découverte à ses visiteurs. Aussi trouvez-vous sur le territoire 4 espaces scénographiques à thème :

- « Terre, Air, Eau » à Bussièrre-Galant G4 Espace Hermeline 05 55 78 86 12
- « Kaolin et Porcelaine » à St-Yrieix I6 Site de Marcognac 06 89 72 42 01
- « Géologie et Paysage » à Rochechouart E1 Office de tourisme 05 55 03 72 73
- « Châtaignier » à Oradour-sur-Vayres F3 Office de tourisme 05 55 78 22 21

Entrée libre et gratuite, aux périodes et horaires d'ouverture de chaque site.

LE PARC, un projet pour le territoire :
Améliorer la qualité de l'eau
Préserver la biodiversité
Valoriser durablement les ressources locales
Lutter contre le changement climatique
Dynamiser l'identité et les liens sociaux

REVISION DE LA CHARTE Objectif 2026

Le Parc a engagé la révision de sa charte de parc pour travailler sur un nouveau projet à horizon 2041.

pnr-perigord-limousin.fr

RETROUVEZ LE PARC SUR LES RÉSEAUX SOCIAUX :

- Facebook: Parc naturel régional Périgord-Limousin
- Instagram: pnr_perigordlimousin
- Pinterest: pnr_perigordlimousin
- Twitter: @PerigordLimousi



Espace découverte à Rochechouart



Espace découverte à Oradour-sur-Vayres



Espace découverte à Saint-Yrieix



Espace découverte à Bussièrre-Galant

Discover the « Keys to the Périgord-Limousin » by consulting our interactive screens which can be found in 11 tourist sites in the Park or by visiting our 4 spaces with different themes: Geology and Landscape (Rochechouart – Tourist office), Sweet Chestnut tree (Oradour-sur-Vayres – Tourist office), Earth, Air, Water (Bussièrre-Galant – Espace Hermeline), Kaolin and Porcelain (St-Yrieix – Maison du Patrimoine). Free entry.



Maison du Parc

LE PARC, en quelques chiffres :
Le Parc naturel régional Périgord-Limousin, créé en 1998, a obtenu le renouvellement de son label, et ce, jusqu'en 2023.

51 000 habitants **1940 km²**
75 communes **1 région**
2 départements **6 villes-portes**
La Dordogne (43 communes) Saint-Junien, Aix-sur-Vienne, Nexon, Saint-Yrieix-la-Perche, Thiviers, Brantôme-en-Périgord
La Haute-Vienne (32 communes) Saint-Junien, Aix-sur-Vienne, Nexon, Saint-Yrieix-la-Perche, Thiviers, Brantôme-en-Périgord

Terre de culture occitane et de savoir-faire

A land of occitan culture and craftsmanship

En Périgord-Limousin, il y a des originalités qui se cultivent... 1000 ans d'histoire nous ont laissés en héritage une langue et le parler limousin, qui se dévoile pour pei que l'on ait la curiosité d'échanger avec la gent d'aqui ou de prêter attention aux noms des villages, des ruisseaux, etc.

Plus qu'une simple langue, c'est toute une culture que vous pourrez partager grâce aux associations et au Parc qui vous feront découvrir *la pais* et vous proposeront de nombreuses animations (randonnées animées, bals, sorties découverte...).

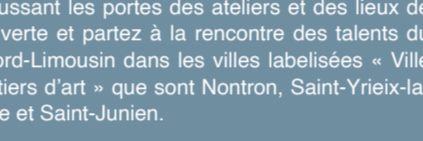


Initiation à l'animal



Initiation à la vannerie

Le Périgord-Limousin est aussi une terre de savoir-faire Méliers d'art : vous y apprécierez des productions emblématiques, telles que le travail du bois de châtaignier, de la porcelaine, la coutellerie ou encore la ganterie. Bien d'autres tours de main résolument contemporains s'offrent aussi à vous : Vivez au rythme des manifestations mettant à l'honneur nos artisans, réalisez vos rêves de création en poussant les portes des ateliers et des lieux de découverte et partez à la rencontre des talents du Périgord-Limousin dans les villes labellisées « Ville et Méliers d'art » que sont Nontron, Saint-Yrieix-la-Perche et Saint-Junien.



Oiseau Occitain

Pour ne rien manquer pendant votre séjour, rendez vous sur le site du Parc pnr-perigord-limousin.fr

Part of the heritage of 1000 years of history is a language, the Limousin dialect, which is not difficult to discover if you chat with the local people or pay attention to the names of villages, streams etc. The Périgord-Limousin is also a land rich in craftsmanship: you can find special local creations here. The Craft and Applied Arts Centre in Nontron (The Pale Experimental Meliers (d'Art de Nontron et du Périgord-Limousin) is the ideal place to discover the area's range of talent through its exhibitions. Don't hesitate to visit some of the artists' workshops, as well (information available from the various tourist offices).

Consommer local

Buying local food

Le Périgord-Limousin est réputé pour sa gastronomie, son agriculture et ses marchés gourmands et festifs. Retrouvez les producteurs locaux sur les marchés ou à la ferme.

Marchés de Producteurs de Pays^{*}

Des marchés 100 % producteurs, engagés dans une démarche qualité. L'été, les marchés en soirée permettent de consommer sur place des produits locaux dans une ambiance chaleureuse. marches-producteurs.com/dordogne marches-producteurs.com/hautevienne

Marchés aux truffes (décembre à février)

Brantôme-en-Périgord : Marché contrôlé aux truffes le vendredi matin, à l'Office de Tourisme.
Thiviers : Marché contrôlé aux truffes le samedi matin devant l'Office de Tourisme.
Tel. : OT 05 53 05 80 63

Marchés au gras (novembre à mars)

Thiviers : tous les samedis matin de mi-novembre à mi-mars - Tél. : 05 53 55 12 50
St-Yrieix-la-Perche : les vendredis ou samedis de novembre à mars.

Marchés traditionnels (les matins)

Traditional morning markets
Mardi : Champagnac-la-Rivière (petit marché), Thiviers, Brantôme-en-Périgord (marché de producteurs de mi-juin à mi-septembre), Mareuil-en-Périgord, Millat.
Mercredi : Prégut-Pluviers, Jumilhac-le-Grand (hors juillet et août), Flavignac, Papeges (1^{er} dimanche sur 2 d'avril à déc.), Saint-Jean-de-Côle (Marché bio toute l'année).
Jeudi : La Coquille (2^e et 4^e), St-Pardoux-la-Rivière, Cussac, Coussac-Bonneval.
Vendredi : Brantôme-en-Périgord, Châlus (1^{er}, 3^e, 4^e), Rochechouart, Aix-sur-Vienne (sous halle couverte), Nexon, St-Saud-Lacoussière, St-Yrieix (2^e et 4^e).
Samedi : Nontron, Rochechouart (petit marché), St-Mathieu, Aix-sur-Vienne, St-Junien (halles couvertes), Thiviers, St-Yrieix, Milhac-de-Nontron.
Dimanche : St-Pardoux-la-Rivière, Jumilhac-le-Grand (juillet/août), Rilhac-Lastours (3^e), St-Pierre-de-Frugie, Marval, La Roche l'Abeille (1^{er}), St-Bazile (2^e).

CONSEIL

Supportez l'économie d'un territoire en privilégiant ses producteurs et artisans

Réduisons nos déchets : sur les marchés, apportez vos emballages réutilisables et vos couverts.



À la rencontre des producteurs

N'hésitez pas à les contacter pour les horaires des visites bienvenue-a-la-ferme.com



Marché de Nexon



Marchés de Thiviers

The Périgord-Limousin is famous for its fine food, its produce markets and its extensive range of traditional recipes. Buying and consuming local produce helps to support the economy in the area and permits visitors to experience new products and flavours. Local producers are well represented at the markets held regularly in the towns and villages of the Park. During summer, festive markets of local producers, local farmers and local craftsmen guarantee products coming directly from producers to consumers. On these Marchés de Producteurs you can take away or eat there.

La marque "Valeurs Parc naturel régional"

The Natural Regional Park Quality Label



Nos valeurs sont vos valeurs

En consommant les produits et services marqués, vous faites le choix d'une consommation éthique et éco-responsible. Tous les adhérents de la marque s'engagent aux côtés des Parcs sur la base de valeurs essentielles :

- La préservation et la valorisation des paysages, des milieux naturels et de la biodiversité
- Choix des matières premières, bâtiments et processus de production, nature des produits et des services marqués : notre démarche contribue à la protection de l'environnement et à la transition écologique et énergétique.

- Un développement maîtrisé par l'homme et pour l'homme
- Conjugaison des savoir-faire traditionnels et de la créativité, consommation tournée vers le plaisir, la santé et le bien-être... Notre démarche contribue à un développement harmonieux, solidaire et socialement responsable.

- La valorisation des ressources propres à chaque territoire
- Emploi de ressources naturelles et culturelles régionales, développement d'initiatives et de projets locaux. Notre démarche, s'appuyant sur les actions collectives existantes, contribue à la dynamique de l'économie locale et permet de vivre et de travailler « au pays ».



du Châteauneuf à Périgueux



Ainsi en Périgord-Limousin

En Périgord-Limousin, vous trouvez les produits, savoir-faire et services suivants :

Des produits à base de châtaignes
L'émblématique châtaigne du Périgord-Limousin a rejoint le réseau des entreprises bénéficiaires de la marque. La reconnaissance d'une démarche transversale qui préserve l'environnement et partage le territoire et son histoire.

Du miel
Dans le cadre préservé du Parc, des apiculteurs ont fait le choix de valoriser leur approche éco-responsable et de travailler en réseau afin de toujours s'inscrire dans une démarche de progrès et de partage de leur activité.

De l'artisanat châtaignier
Le châtaignier est un arbre emblématique sur notre territoire. Les artisans travaillent ce bois notamment pour en faire du mobilier, des charpentes ou encore des objets d'art.

De l'accueil dans les hébergements touristiques
Des propriétaires d'hébergements, soucieux de l'environnement, font partager la douceur de vivre de notre belle région.

Retrouvez toutes les coordonnées sur :

parcs-naturels-regionaux.fr/consommer-parc-pnr-perigord-limousin.fr

The Natural Regional Park Quality Label is reserved exclusively for products and services situated in natural regional parks. In the PÉRIGORD-LIMOUSIN, you will find the following products, craftsmanship and services. Locally produced honey and chestnut woodwork. Accommodation in tourist accommodation.



MON PARC Périgord-Limousin

CONSEIL
Prenez du train et aux nombreux itinéraires cyclistes et pédestres.

DES TRAVANCES SANS VOITURE

Dialoguez avec le Parc et découvrez les événements et les richesses du territoire grâce à cette application mobile gratuite.

Disponible sur Google Play / Disponible sur App Store

Parcs naturels régionaux de France

Centre administratif Maison du Parc
555, route de l'ancienne flitture La Barde 24450 La Coquille
Tél. : (+33) 5 53 55 36 00
info@pnrlp.com

nouvelle-aquitaine-tourisme.com/

Itinérance douce

Travelling in harmony with nature

Le Périgord-Limousin, de par la diversité de ses paysages et ses 2000 km de sentiers, se prête tout particulièrement à la pratique de la randonnée sous toutes ses formes : à pied, à cheval, accompagnés d'ânes bâtés, en VTT, ou même en vélo-trail !

Le Parc est aussi traversé par plusieurs sentiers de grande randonnée (GR) : les GR 4, 48, 436, 456, jalonnés de refuges, car faisant partie du chemin de Saint-Jacques-de-Compostelle (Voie de Vézelay) mais aussi le GR 654.

Voici les itinéraires sur la carte, au verso.



Châlus - VTT ou randonnée

Les véloroutes

La Flow Vélo

L'itinéraire qui relie le Périgord à l'Atlantique ! Cet itinéraire de 400 km relie Sarlat à l'île d'Aix avec un tronçon de 60 km dans le PNR à partir de Thiviers. laflowvelo.com

La Véliidéale

Le nouvel itinéraire cyclo-pédiste ! La Véliidéale longue de 638 km se veut l'itinéraire référent de la biodiversité et d'un nouveau tourisme permettant d'explorer la France autrement, entre Royère de Lassivière et Saint-Nazaire. L'itinéraire traverse 4 Parcs naturels régionaux. avelideale.fr

CONSEIL

Privilégiez le vélo à la marche à pied. N'oubliez pas que ces sites naturels sont fragiles et doivent être protégés. Pensez à emporter vos déchets avec vous si vous ne pouvez pas de poubelle à proximité.



La Grande Boucle du Parc Périgord-Limousin, Vaque veïre !

The Great Loop of the Park

La Grande Boucle c'est 200 km pour 7 à 10 jours de marche ou 3 à 4 jours en VTT. Des hébergements permettent de faire étape tout ou long du parcours.

Prêts pour un voyage au cœur de la culture occitane ? Vaque veïre !

Pas moins de 9 étapes (avec parfois des étapes sur 2 jours) mènent les randonneurs vers des croyances et des légendes, des personnages réels ou légendaires qui peuplent les forêts de châtaigniers du Parc. Un voyage mêlant culture et randonnée, grâce au Guide de la Grande Boucle qui permet de partir avec le tracé de l'itinéraire, le pas à pas mais aussi d'être guidé par le narrateur à l'accent bien du pays !

Possibilité de modifier son itinérance à souhait Qu'on vienne du Nord, du Sud ou de l'Ouest du Parc Périgord-Limousin on trouve toujours un train, un bus ou une voie verte pour nous mener vers la Grande Boucle :
- Entrée limousine : par la Voie de Vézelay d'Aix-sur-Vienne à St-Laurent-sur-Gorre (connexion gare d'Aix) ou par la Haute-Vienne (connexion gare de Bussièrre-Galant ou La Coquille via Limoges)
- Entrée périgordine : Thiviers-voie de Vézelay ou voie verte (connexion gare de Thiviers ou la Coquille)
- Entrée charentaise : par la Flow Vélo (V0092) depuis l'île d'Aix (connexion gare TGV d'Angoulême par bus)

CONSEIL

Limitez vos consommations d'énergie. Triez vos déchets et pensez à utiliser des produits respectueux de l'environnement. **MÊME EN VACANCES, N'OUBLIEZ PAS !**

Retrouvez tous les itinéraires de petite et grande randonnée sur le site du Parc pnr-perigord-limousin.fr/decouvrir-le-parc/randonnees-velos-et-balades/



KAMINO GUIDE

De nombreux itinéraires sur le territoire ainsi que La Grande Boucle du Parc sont disponibles en audioguide sur KaminoGuide. À télécharger gratuitement.



Châlus - VTT ou randonnée

Le Parc soutient les hébergements qualifiés pour l'accueil des randonneurs à pied, étou à vélo et situés à proximité d'un sentier de randonnée ou d'une itinérance :

- Accueil Rando Haute-Vienne
- Rando Etape Périgord
- Marque nationale Accueil vélo

La Boucle des Enfants du Pays

The Loop of the Children from the Region

Une itinérance vélo de 100 km, à parcourir en famille ou entre amis !

Cet itinéraire vous permettra de découvrir une partie du Parc naturel régional en 3 à 6 jours à vélo à travers les vallées périgordinnes, le bocage limousin et les forêts de châtaigniers. La proximité des transports en commun (train, bus) et des voies vertes vous permet de personnaliser votre itinérance et de la composer à votre goût.

De Bussièrre-Galant à Saint-Pardoux-la-Rivière, la rivière Dronne marque les usages anciens des hommes : le nombre important de moulins, forges et tanneries illustre le passé industriel de cette rivière et de ses affluents, dont les lieux de productions ont engendré des aménagements (seuils, digues, retenues, barrages) pour certains encore visibles.

Une roue dans le Massif central et le guidon dans le Bassin aquitain, vous serez tout au long du parcours entourés de taillis de châtaignier, vous passerez devant des étangs, vous longerez des zones humides, vous verrez quelques vaches limousines ramener...

Une brochure, disponible gratuitement dans les Offices de Tourisme, à la Maison du Parc ou en téléchargement a été dédiée pour vous guider. Vous y trouverez les cartes de l'itinéraire, les points d'intérêt, les services et les possibilités d'hébergement. L'itinéraire n'est pas fleché : aidez-vous du guide ou de la trace avec une application adaptée.

pnr-perigord-limousin.fr/offres/la-boucle-des-enfants-du-pays/

Les étapes :

- Etape 1** : Bussièrre-Galant >> Dournazac (14 km)
- Etape 2** : Dournazac >> Saint-Saud-Lacoussière (25 km)
- Etape 3** : Saint-Saud-Lacoussière >> Saint-Pardoux-la-Rivière (12 km)
- Etape 4** : Saint-Pardoux-la-Rivière >> Thiviers (20 km)
- Etape 5** : Thiviers >> La Coquille (21 km)
- Etape 6** : La Coquille >> Bussièrre-Galant (11 km)

CONSEIL

Aidez-nous à préserver les paysages et adoptez la « Parc attitude » ! Je reste discret, je respecte la faune et la flore. Zéro trace ! Je ramporte mes déchets. J'évite la cueillette des plantes sauvages, dans les vergers et les cultures.



Châlus - VTT ou randonnée



Châlus - VTT ou randonnée



Châlus - VTT ou randonnée



Châlus - VTT ou randonnée

Terra aventura, Le jeu de Geocaching en Nouvelle-Aquitaine

À la maison du Parc à la Coquille, le parcours «Un avant-goût du PNR Périgord-Limousin» vous amènera à déboucher Zécolo !

Sur le territoire du Parc vous attendent aussi Zepapeur, Zabeth, Zahau, Zéroik, Zarthus, Zouch...
De pas mancar : Un parcours spécial à Abjat-sur-Bandiat pour vous immerger dans les contes, dires et croyances du Périgord-Limousin et tenter de trouver Zellé. Bona change !

THE Geocaching game in the Region

Venez découvrir le Périgord-Limousin

à travers une véritable chasse au trésor high-tech pratiquée par des « joueurs » avides d'aventures, équipés de leur smartphone ou GPS.

Le jeu consiste à résoudre une série d'énigmes, afin de découvrir les caches dissimulées dans toute la région et collectionner les Pot'z. (voir les sites sur la carte, au verso)

Téléchargez l'application mobile gratuite «Terra Aventura».

Plus d'infos sur terra-aventura.fr

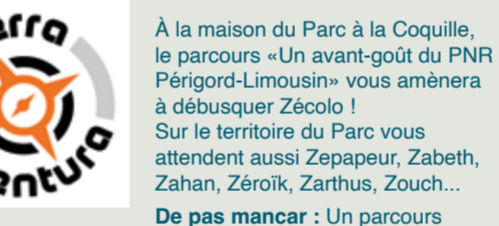


Carnets de jeux Découverte ludique du patrimoine en famille

Camet de bord de l'aventurier : Saint-Yrieix-Château, Jumilhac-le-Grand, Saint-Paulin-la-Rochelle, Millat, La Coquille, Saint-Priest-les-Fougères, Thiviers, Saint-Jean-de-Côle et Cognac-sur-Haute F5-F7 à G5-G6
Intrigord : enquêtes ludiques : Intrigord.com
Jumilhac-le-Grand - Le Jardin du secret (Galerie de l'Or)
St-Joy-de-Chalais - L'impassable rumeur
Thiviers - Le curieux grenier de monsieur P.
St-Pardoux-la-Rivière - Le voyageur

Jeux de piste Prégut-Pluviers
Vergennes
Le Carnet d'enquête du petit détective : Brantôme et les mystérieuses grottes de l'abbaye L'était une fois Brantôme
Sur les traces d'Arnaut de Mareuil
Sur les traces de Pierre de Bourdeslèdes
Renseignements dans les Offices de Tourisme.

Livrets-jeux : découverte des centres-villes en famille Rochechouart et Saint-Junien E1-F0




Zécolo



Châlus - VTT ou randonnée



Châlus - VTT ou randonnée



Châlus - VTT ou randonnée



Châlus - VTT ou randonnée

Come and discover the Périgord-Limousin via a real high-tech treasure hunt as practiced by the adventure-seekers, equipped with their smartphones or GPS. This game consists of solving a series of puzzles in order to discover the geocaches hidden throughout the region, and to collect the Pot'z tokens (see the sites on the map overleaf). Download the free Terra Aventura app.



Activités de loisirs et sports nature

Leisure activities and nature sports

- Terra aventura**

Caches du jeu de Géocaching TERRA AVENTURA, voir la carte : terra-aventura.fr/caches
- Bases de loisirs multi-activités**
 - Espace Hermeline de Busières-Catant : Vélo-rail, petit train, parcours dans les arbres, tyrolienne, pêche, mini-golf, baignade... (G4)
 - Grand défilé de St-Etienne : Baignade, parcours sportif, sentier de randonnée, pêche, jeux pour enfants, canoë et paddles (D5)
 - Plan d'eau de la Chassagnette à Vieux : Sandboard, randonnées, air de jeu, beach volley (D2)
 - Plan d'eau de Saint-Mathieu : Rando, parcours santé, mini-golf, pédalos (E3)
 - Plan d'eau du Lac Plaisance à Saint-Hilaire-les-Picques : Toboggan aquatique, jeux pour enfants, pêche (I4)
 - Plan d'eau de la Lande à Nexon : Pêche (I4)
 - Plan d'eau d'Arfeuille à St-Yrieix : Baignade, initiation au tir à l'arc, initiation au canoë kayak, pêche (I6)
 - Plan d'eau de loisirs de Saint-Saud : Baignade, pêche, jeux médicaux, jeux pour enfants... (E5)
 - Plan d'eau des Grésilles, Nantuilh : Baignade, jeux, AquaJump et Paddling (G7)
 - Lacs de Lavau et Mas Chaban à Massignac : Baignade, voile... (D2)
 - Domaine du Lac des Nouailles à Nontron : Parcours dans les arbres, pêche, pédalos, bateaux miniatures électriques et paddles (G1)
- Canoës et bateaux**
 - Aix Canoë Kayak (G2)
 - Base de canoë kayak de Saint-Victurmen : Tir à l'arc, escalade, slackline, parcours VTT et course d'orientation, pêche... (G1)
 - Allo Canoës (C8)
 - Brantôme canoë (C8)
 - Brantôme croisières (C8)
 - La Roche de Noé : Embarcadère public de marché (C8)
 - Les Petits Gabariers (C8)
 - Maison des Lacs (C8)
- Pêche**

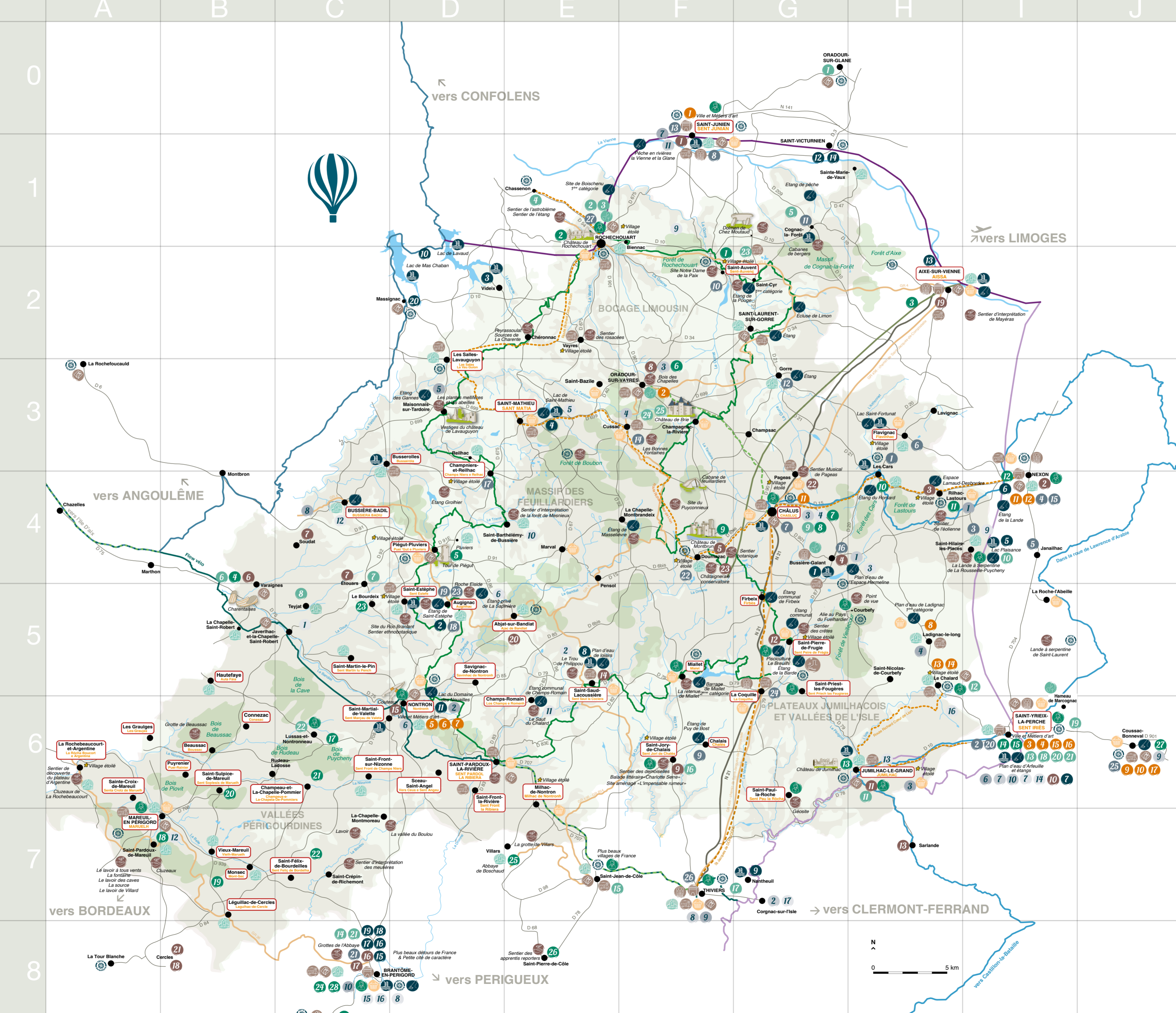
Rens. : Fédération de pêche Haute-Vienne - 05 55 96 24 77 - federation-peche87.com
 Fédération : 05 53 96 84 20 - federationpechedordogne.fr

- Tir à l'arc**
 - Compagnie des archers du Bandiat (C5)
 - Les Archers du Périgord Vert (E5)
- Mini-golf**
 - Espace Hermeline (H4)
 - Parc des sports de Châlus (D3)
 - Lac de St-Mathieu (D3)
 - La Sapinière (E5)
 - Camping municipal** (I6)
 - Snack mini-golf (D8)
 - Camping de Saint-Hilaire-les-Picques (I4)
- Golf**
 - Golf du Genêt (E4)
 - Golf nature (E6)
 - Le Palace Vert - Bowling, billards (C4)
- Autres activités**
 - Initiation à l'orpallage à Jumilhac-le-Grand (H6)
 - Initiation à l'orpallage à Saint-Yrieix-la-Perche et Le Chalard (I6)
 - Trotin à Brantôme-en-Périgord : Accompagnement en trottinette électrique tout terrain (C8)
 - Ferme pédagogique de la Roque à Brantôme-en-Périgord (C8)
 - Les trottinettes du Périgord Vert à Corgnac-sur-l'Isle (G7)

- Parcours dans les arbres, escalade**
 - Parcours Aventure et Tyrolienne Espace Hermeline - 05 55 78 86 12 (G4)
 - Périgord vert Aventures - 05 53 56 26 16 - 06 72 72 50 19 52 (D6)
 - Escalade à Jumilhac - 05 55 52 55 43 (H6)
 - Rocher d'escalade - 05 55 09 30 02 (H5)
- Activités aériennes**
 - Montgolfière Les ballons du Périgord-Limousin - 06 75 58 42 40 (D3)
 - Limousin Montgolfiers - 05 55 10 83 63 - 05 81 93 55 49 (I6)
 - Aérodrome Maryse Bastié - 05 55 02 97 04 - 06 80 14 60 23 (F0)
 - ULM-Autogire Le Palace Vert - 05 53 56 49 06 - 06 88 09 79 28 (C4)
 - Club d'astronomie Regulus - 06 86 60 15 84 - clubregulus.free.fr (F7)
 - ULM - Robert Guerre - 07 76 92 20 71 (C8)
- Vélo-rail**
 - Espace Hermeline - 05 55 78 86 12 - espace-hermeline.com (H4)
 - Les sentiers de l'Arche Vert - 05 55 52 42 93 (G7)
- Location de vélos**
 - Espace Loisirs de la Voie verte des Hauts de Tardou - 06 25 18 99 23 - aka.vlab@gmail.com (G4)
 - Base VTT FFCT du Souffle Vert - 05 55 30 09 72 - lesoufflevert.com (F3)
 - Ateliercycles24 - 06 84 54 38 67 - ateliercycles24@gmail.com (D6)
 - Motocycle - Location vélos électriques - 05 53 60 84 00 - nontron.fr (D6)
 - Office de tourisme à Saint-Yrieix - 05 55 08 20 72 (F7)
 - VELOLIM - 06 37 85 65 36 (J6)
 - Motocycle - 06 72 11 32 46 - velolim.com (I6)
 - Motocycle - Location de vélos et accompagnement sur la Grande Bouche du Parc - 06 18 28 93 62 (D6)
 - Office de tourisme de la forêt de Massiac - Bureau d'accueil de Saint-Junien. Réservation en ligne poltourisme.fr ou au 05 55 02 17 93 (vélos électriques) (F1)
- Voies vertes et itinéraires**

Voir le tracé sur la carte

- ### Visites et découverte Nature
- Visits and nature discovery
- Jardins, parcs et vergers**
 - Site Corot - 05 55 02 17 93 (OT) - poltourisme.fr (F0)
 - Jardin des Sens, Passerelle entre les générations - 05 55 58 28 44 (OT) - vitiolimousin.com/pays-de-nexon-monts-de-chalus/ (I4)
 - Le Jardin de l'An Mil à nos jours - 05 55 58 28 44 (OT) - vitiolimousin.com/pays-de-nexon-monts-de-chalus/ (G4)
 - Terres de cabanes - terresdecabanes.org (F4)
 - Sentier Botanique à Dourmazac - 05 53 43 03 (B4)
 - Jardin botanique Lud'Eau Vive - 05 53 56 35 76 (OT) - 05 53 56 23 66 (CPIE) - contact@cpie-perigordlimousin.org (C4)
 - Vergers conservatoires de fruits anciens - Etouars et Soudat - 05 53 66 95 76 (OT) - 05 53 58 84 31 (Mairie d'Etouars) - 05 53 60 57 88 (Mairie de Soudat) - tourisme@cpfr.fr (F3)
 - « Le Bois Gentil » - 06 07 24 05 48 - moyoujardin@orange.fr (F6)
 - Arboretum de Puyouzeix - 05 53 60 13 33 (G1)
 - Arboretum de Vitailles - 05 53 44 74 24 (H6)
 - Les Ors d'un jardin - 05 53 52 42 97 - 06 09 61 78 40 - chateau.de.jumilhac@str.fr (G5)
 - Jardins de Frugie - 05 52 82 89 (H7)
 - Arboretum expérimental - 05 53 52 52 76 - jean.motte@wanadoo.fr (E5)
 - Arboretum de Montagnac - 05 53 56 97 03 (mairie) - 05 53 56 26 50 (OT Nontron) (D6)
 - Jardins des Arts - 05 53 56 25 50 (OT de Nontron) (C8)
 - Jardin botanique d'Alajou - 05 53 35 38 64 - alajou@wanadoo.fr (C8)
 - Les Jardins Tranquilles (d'Au-Delà) - 05 53 56 26 50 (OT Nontron) (C8)
 - Limodore jardin sauvage - 05 53 90 86 83 - limodore.blogspot.com (B8)
 - Les 3 jardins, château de Losmonerie - Jardin remarquable, Jardin formel, Jardin sauvage, jardin sauvage (H2)
 - Jardin botanique d'Alajou - 06 07 11 04 96 - gvittellume@gmail.com (E5)
 - Jardin des légendes - 05 53 54 81 03 (B8)
 - Le Parc sauvage - 07 66 79 42 84 (G4)
 - Sentier Municipal de Pagès - 05 55 78 41 86 (mairie) - 05 55 78 43 08 (mairie) (F4)



Patrimoine historique

Historical heritage

- Châteaux visitables**
 - Expo-Château de Saint-Auvent - 06 03 89 20 50 (F2)
 - Château de Rochechouart - 05 53 56 35 76 (OT) - tourismeperegrin.com (E1)
 - Château de Losmonerie - 05 55 03 77 91 (H2)
 - Château Varaignes - 05 53 56 35 76 (OT) - tourismeperegrin.com (B4)
 - Tour de Pigeot - 05 53 60 74 75 (OT) - tourismeperegrin.com (D4)
 - Château de Brle - 05 55 08 84 (ouverture novembre 2024) - 05 55 08 84 (ouverture novembre 2024) (I6)
 - Château de Vaux - 05 55 78 17 52 - chateauvau.fr (F3)
 - Château de Châlus-Maumont - 05 53 56 74 - 05 53 56 23 66 - 07 77 93 21 07 (G4)
 - Château de Châlus-Chabrol - 07 50 81 90 77 (propriétaire) - 05 55 58 26 84 (restauration guidée groupes) richardcourdelion.fr (G4)
 - Château des Cars et espace muséographique - 05 53 56 24 (visites guidées groupes) (OT) Voir Vidéo-parc Limousin - 07 77 93 21 07 (H4)
 - Château de Lastours - 05 55 58 36 47 - 05 55 58 34 78 (ASPEL) - chateau-lastours-limousin.fr (H4)
 - Site du Château de Nexon - 05 53 56 24 (visites guidées groupes) - vitiolimousin.com/pays-de-nexon-monts-de-chalus/ (I4)
 - Château de Jumilhac - 05 53 52 42 97 - 06 09 61 78 40 - chateaujumilhac.com (H6)
 - Tour du Piô - 05 55 08 20 72 (OT) (I6)
 - Château de la Brègère - 05 55 08 20 72 (OT) (I6)
 - Château de Bourdelles - 05 53 07 34 - les-grands-sites-du-perigord.com (C8)
 - Château de Beauvais - 05 53 60 46 18 (C6)
 - Château de Mareuil - 05 53 60 46 18 (A7)
 - Château de Chanet - 05 53 60 46 18 - chateauchanet.blogspot.com (B7)
 - Château d'Aucors - 06 72 11 32 46 - brantomeperigord-dronne-belle.fr (C6)
 - Château de Bernardières - 06 72 11 32 46 - brantomeperigord-dronne-belle.fr (C6)
 - Château de Richemont - 05 53 56 81 - chateau-richemont@gmail.com (C7)
 - Château de la Hièce - 06 09 65 56 61 (C8)
 - Château de Puygillhem - 05 53 94 82 18 - puygillhem@monuments-nationaux.fr (E7)
 - Château de Courbey - 05 53 56 81 - 05 53 60 74 75 (OT) - 06 11 40 55 37 - chateau-de-bruzac24@str.fr (E8)
 - Château de Bonneval - 05 53 56 81 - 05 53 56 81 - isartcreation.com (J6)
 - Bimbilou Parc - 05 53 04 22 06 (C8)
 - Pôle Expérimental Métiers d'Art de Nontron et du Périgord Limousin (PEMA) - 05 53 60 74 17 (Expositions) - 05 53 60 74 17 (Boutique) - maities@perigord.fr (D6)
 - Coatelière nontronnaise - 05 53 60 01 55 - coateliere-nontronnaise.com (D6)
 - Coatelière du Périgord - 05 24 12 14 07 - couture-leperigord.com (D6)
 - Atelier F.F. Fanny BOUSSOGNE - Espace Médiéval Paul Pellais - 05 53 02 70 - reservataire.rochechouart@pol-cdc.fr (H5)
 - Cassinomagus - Site - 06 53 89 52 21 - OT - 05 45 65 26 69 - cassinomagus.fr (E1)
 - Musée du Charvre et de la Ganterie - 05 52 77 04 30 - patrimoinecoqna87.org (G1)
 - Atelier-musée des Tisserands et des Châliens - 05 53 36 35 76 (OT à Varaignes) - 05 53 56 23 66 (CPIE) groupes - contact@cpie-perigordlimousin.org (B4)
 - Atelier F et F - 05 53 35 76 (OT à Varaignes) - tourisme@ccpn.fr - 05 53 60 23 66 (CPIE) - tourisme@ccpn.fr (C5)
 - Espace muséographique « Pierre Bourrinet » de la grotte de Teyjat - 05 53 56 23 66 (CPIE) - tourisme@ccpn.fr (G4)
 - Atelier-Musée de la Terre de Puychery - 05 55 58 35 19 - ateliermuseedeterre.com (I4)
 - La Galerie de l'Or - l'Or : origines, mythes et industries = 05 53 52 55 43 - bit.jumilhac@perigord-limousin.fr (H6)
 - La maison de l'or - 07 82 29 05 50 - creanlimousin.com (H5)
 - Maison du Patrimoine - 09 84 11 44 52 - Musée - collection céramique ville de Saint-Yrieix - Expositions temporaires. saint-yrieix.fr (I6)
 - Musée - collection céramique ville de Saint-Yrieix - Expositions temporaires. saint-yrieix.fr (C8)
 - Sentier d'interprétation « Du temps de la loco » - Bureau d'information - 05 53 62 14 15 (E7)
- Patrimoine de pays**
 - Maison de Pais - 05 55 02 30 38 - maisondepays-saint-auvent.ovh (G2)
 - Moulin de la Brègère - 05 55 08 20 72 (OT) (F3)
 - Maison Limousine - 05 55 78 17 72 (mairie) (F3)
- Artisanat et savoir-faire**

Arts and crafts

 - Nouveaux sites et expositions**
 - Galerie Saint-Junien - 05 55 02 17 93 (OT) - poltourisme.fr (F0)
 - Galerie Les Créateurs - 05 55 78 22 21 - tourisme@ouestlimousin.com (F3)
 - Boutiques éphémères St Yrieix - 05 53 60 74 75 (OT à Varaignes) (I6)
 - Exposition de la Seyrie - 05 55 31 35 07 - isartcreation.com (I6)
 - Pôle Expérimental Métiers d'Art de Nontron et du Périgord Limousin (PEMA) - 05 53 60 74 17 (Expositions) - 05 53 60 74 17 (Boutique) - maities@perigord.fr (D6)
 - Coatelière nontronnaise - 05 53 60 01 55 - coateliere-nontronnaise.com (D6)
 - Coatelière du Périgord - 05 24 12 14 07 - couture-leperigord.com (D6)
 - Atelier F.F. Fanny BOUSSOGNE - Espace Médiéval Paul Pellais - 05 53 02 70 - reservataire.rochechouart@pol-cdc.fr (H5)
 - MVTRAIL - 06 28 27 88 77 - mvtrail.com (J6)
 - Marion Laysenne Céramique - 06 74 77 73 02 - marionlaysenneceramique.com (J6)
 - Boutique Aux Pâtes Emplètes - 05 55 28 44 - vitiolimousin.com/pays-de-nexon-monts-de-chalus/sejourne-nous-boutiques-aux-emplètes-emplètes (I4 et G4)
 - Paul Bufon, maître emailleur - 05 55 28 44 (objet en châtiaïon (marquinerie et objets en cuir) (I4)
 - Boutique d'Artisanat « C.L.A.C. » (Collectif local d'Artisans Créateurs) - 05 53 52 82 (I4)
 - Galerie du Couchoy - 06 75 48 06 28 (Galerie d'art céramiques) (I6)
 - Maison Marie-Cécile - 05 19 03 66 85 (savonnerie, cirene) (J6)

Légende

Legend

- Site naturel aménagé / Equipped Natural Site
- Visite de ville / Town visit
- Les Clefs du Périgord-Limousin / The Keys of the Périgord-Limousin
- Église remarquable / Remarkable Church
- Terra Aventura / Geocaching
- Pêche / Fishing
- Plan d'eau de baignade et piscine / Swimming Facilities
- Marché / Market
- Maison du Parc / Park Information Center
- Ville-porte / Gateway Towns
- Office de tourisme / Bureau d'information touristique / Tourist office
- Gare / Station
- Borne camping-car / Service point for RVs
- Aéroport / Airport
- Chemin de St-Jacques-de-Compostelle / Santiago de Compostella path
- GR / Hiking Trail
- Route Richard Cœur de Lion / Richard The Lionheart's Route
- La Grande Bouche du Parc / The Big Park circuit
- Voie verte / Green Path
- Dans la roue de Lawrence d'Arabe / In the wheel of Lawrence of Arabia
- V92 Flow velo / V92 Biking Tour
- V93 National - Vélidale / V93 Biking Tour
- V90 National / V90 Biking Tour
- V73 Régional / V73 Biking Tour
- EV3 EuroVelo3 La Scandinavique / EV3 EuroVelo3
- Périmètre du Parc / Geographical limits

Gestes propres, recommandations...

The Parc naturel régional Périgord-Limousin est partenaire de l'opération Gestes Propres. En vacances aussi, pensez à adopter les bons gestes et à garder vos déchets si vous ne trouvez pas de poubelle à proximité des sites naturels et de découverte.

gestespropres.com

Graphisme apcl
 Imprimé en 8 000 exemplaires par l'imprimerie GDS Imprimeurs - Limoges

Couverture :
 Périgord-Limousin, Gâtine-Villages-Limousin
 Crédits photos : D'Alain D'Alain, Les contes-CD74, Lilyn'Port, Berndt Latosse, Jean-Yves Le Dorck, Gallien Mury, M. Turin-CHINA, Coatelière nontronnaise, OT POL, PNPRL